

RADAR WEB URBANÍSTIC DEL BARRI

Badalona juny 2009

IX Fòrum Internet Llefià 2009

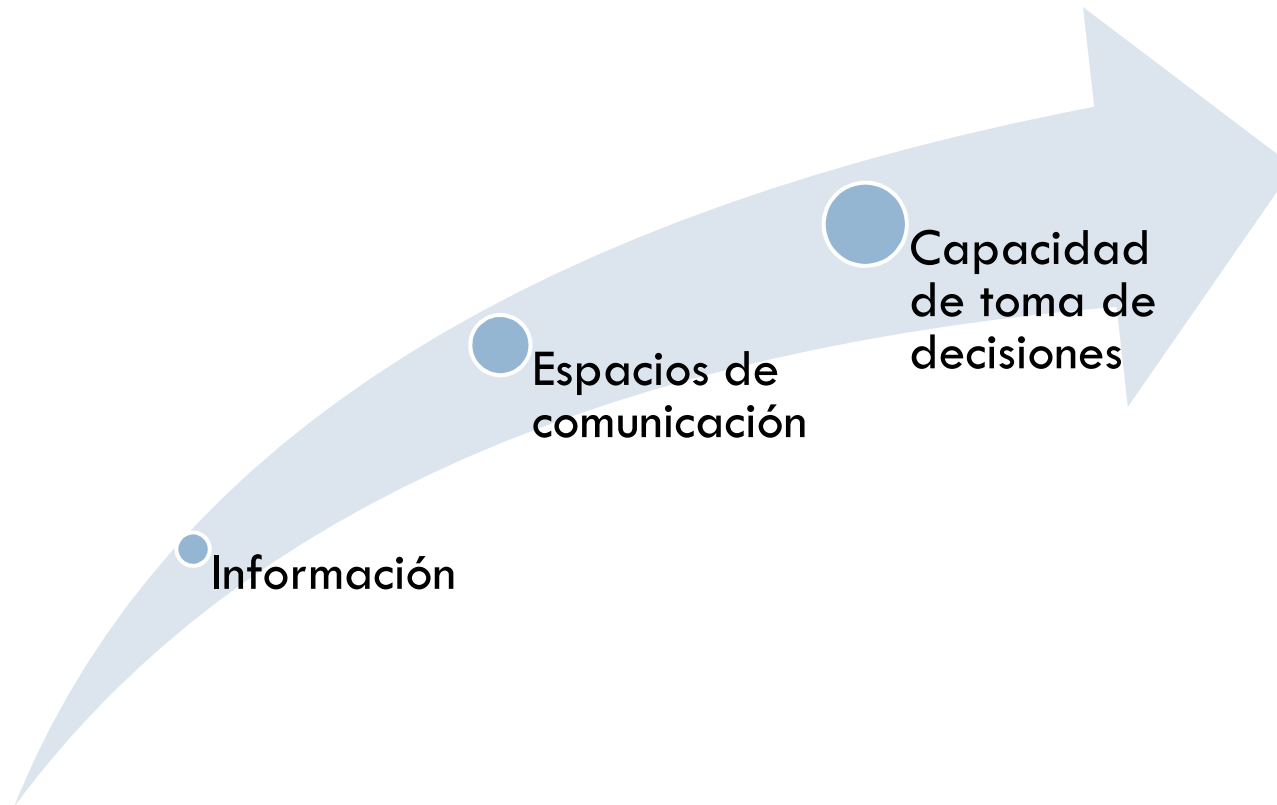
www.llefià.org/radar

Radat web urbanístic

- Plataforma web colaborativa en el que los usuarios/ciudadan@s pueden poner en común, comunicar y trasladar las incidencias, problemáticas urbanísticas del barrio mediante la localización de las mismas en un mapa
- Estimulación del diálogo y la participación entre entidades, ciudadanos y con la administración
- Fortalecer preocupación por el espacio comunitario y público

Radar web urbanístico: Urbanismo 2.0

□ Urbanismo participativo activo



Radars web urbanísticas: Urbanismo 2.0

Urbanismo tradicional



Urbanismo 2.0

Integrador, interdisciplinar


Ciudadanos activos

Importan más las personas y las redes sociales

Soluciones de abajo a arriba, baratas y efectivas

Ratificación de decisiones políticas previas

A veces, demasiada burocratización

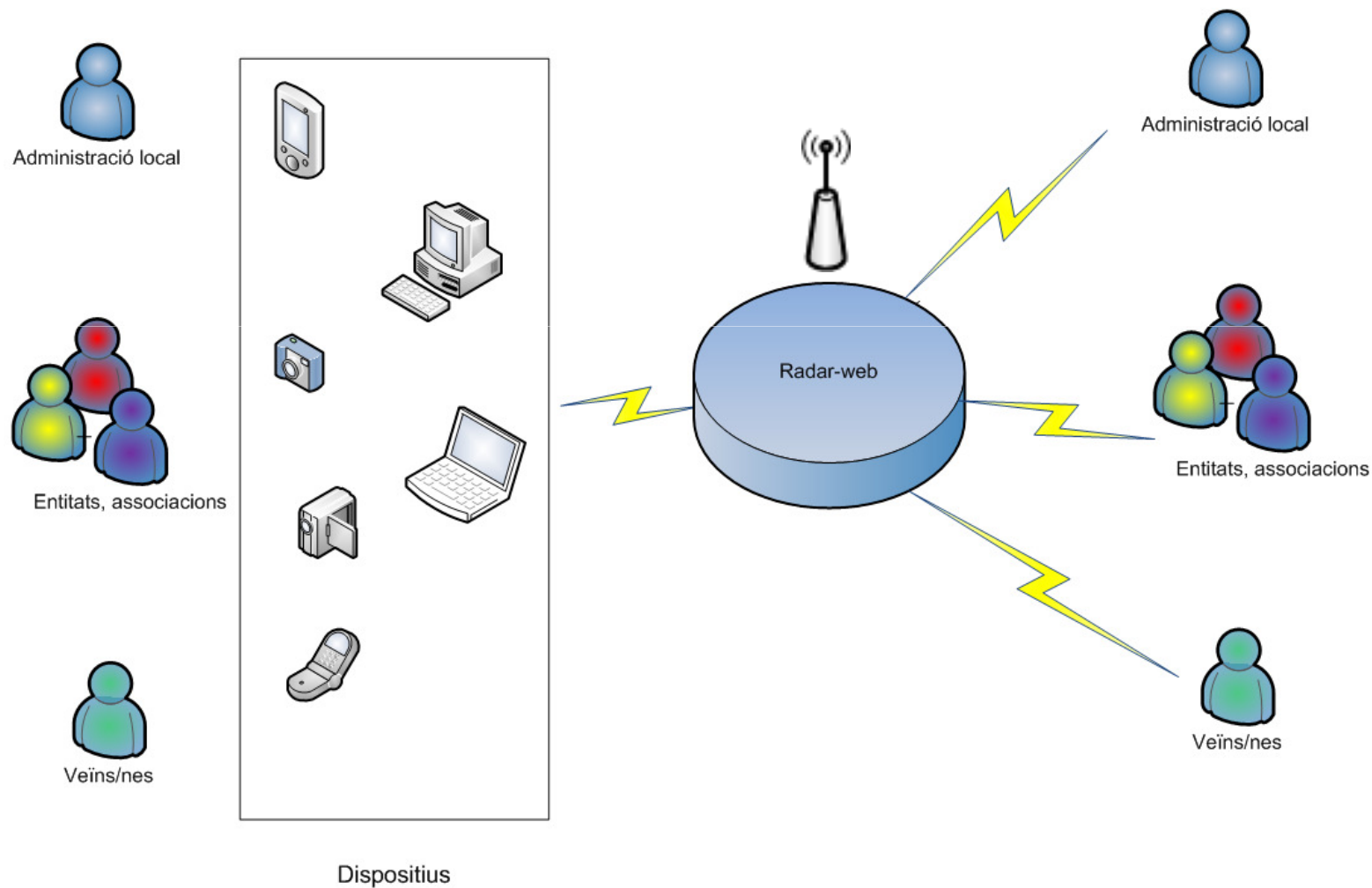


Radar web urbanístico: Uso



- Geolocalizar incidencias, problemas
- Aportar contenidos (texto, imagen, video)
- Valorar y comentar los contenidos, incidencias
- Suscribirse a los contenidos para estar al día de las novedades, comentarios, canales
- Darse de alta en el radar

Radar web urbanístic: Uso



Radars web urbanísticos

- Paseo por el estado actual del radar

www.llefiia.org/radar

Radar web urbanístico: ¿Cómo está hecho?

- ¿Cómo está hecho?
- Con software libre:
 - ▣ Plataforma LAMP (Linux, Apache, MySQL y PHP).
 - ▣ Javascript.
 - ▣ [Google Maps API](#).
 - ▣ [Script.aculo.us](#), librería de javascript.
 - ▣ [ImageMagick](#) para la edición de imágenes.
 - ▣ [Recaptcha](#) para la confirmación de los formularios.

*LA TECNOLOGIA Y LA IMAGINACIÓN PERMITEN SOLUCIONES
“DE ABAJO A ARRIBA”, BARATAS Y EFECTIVAS*

GRACIAS

www.llefia.org/radar